



ESTADO DO CEARÁ
PREFEITURA MUNICIPAL DE TABULEIRO DO NORTE
SECRETARIA DE OBRAS E SERVIÇOS PÚBLICOS



RELATÓRIO FOTOGRÁFICO

**OBJETO: PAVIMENTAÇÃO EM PARALELEPÍPEDO EM
DIVERSAS RUAS DO MUNICÍPIO DE TABULEIRO DO
NORTE/CE**

PALÁCIO DO TAMARINDO PREFEITO RAIMUNDO RODRIGUES CHAVES
RUA: PADRE CLICÉRIO, 4605 – FONE (88) 3424.3100
BAIRRO SÃO FRANCISCO – CEP: 62.960-000- TABULEIRO DO NORTE – CEARÁ





1.0 CROQUI DO PROJETO





2.0 FOTOS E COORDENADAS DE LOCALIZAÇÃO DO TRECHO INICIAL DA PAVIMENTAÇÃO – RUA CORONEL PIO GADELHA.

S:	5°15'1.16"S
W:	38°7'29.08"W




Handwritten signature



ESTADO DO CEARÁ
MUNICÍPIO DE TABULEIRO DO NORTE
2016
JSP
R

3.0 FOTOS E COORDENADAS DE LOCALIZAÇÃO DO TRECHO INICIAL DA PAVIMENTAÇÃO – RUA AVELINO MAGALHÃES.

S:	5°14'59.87"S
W:	38°7'27.87"W




[Handwritten signature]



4.0 FOTOS E COORDENADAS DE LOCALIZAÇÃO DO TRECHO INICIAL DA PAVIMENTAÇÃO – RUA MANOEL FRANKLIN.

S:	5°14'58.51"S
W:	38°7'26.48"W






ESTADO DO CEARÁ
PREFEITURA MUNICIPAL DE TABULEIRO DO NORTE
SECRETARIA DE OBRAS E SERVIÇOS PÚBLICOS



5.0 FOTOS E COORDENADAS DE LOCALIZAÇÃO DO TRECHO INICIAL DA PAVIMENTAÇÃO – RUA RAIMUNDO GONDIM FREIRE.

S:	5°14'36.42”S
W:	38°8'7.55”W



PALÁCIO DO TAMARINDO PREFEITO RAIMUNDO RODRIGUES CHAVES
RUA: PADRE CLICÉRIO, 4605 – FONE (88) 3424.3100
BAIRRO SÃO FRANCISCO – CEP: 62.960-000- TABULEIRO DO NORTE – CEARÁ

Fco. Giordano I. R. de Carvalho
CPF: 957596973-15
RNP: 0607762
Engº Civil





PLANIMETRIA
TRECHO CITADO
EST. 0+0 À EST. 05+1,20 m
EXTENSÃO: 101,20 m



RUA MANOEL FRANKLIN

RUA JOÃO JERÔNIMO DA COSTA LIMA

RUA MONTEIRO CHAVES

RUA MANOEL FRANKLIN

RUA AVELINO MAGALHÃES

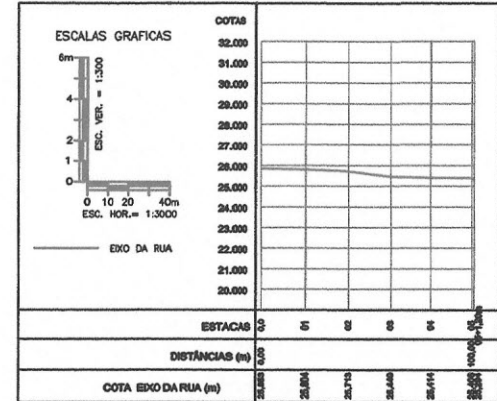
RUA CEL. PIO GADELHA



Eng.º CIVIL
RND: 06077821
CPF: 95759697311
Eco. Gibetani, R. de Carvalho

PLANTA DE LOCAÇÃO / SITUAÇÃO
ESCALA 1:1.000

ALTIMETRIA
PERFIL LONGITUDINAL



PERFIL LONGITUDINAL, EIXO DA RUA MANOEL FRANKLIN, CENTRO, MUNICÍPIO TABULEIRO DO NORTE-CE. ESTACAS 0,0 ATÉ 05+1,20 m

PERFIL LONGITUDINAL
ESCALA 1:2.500



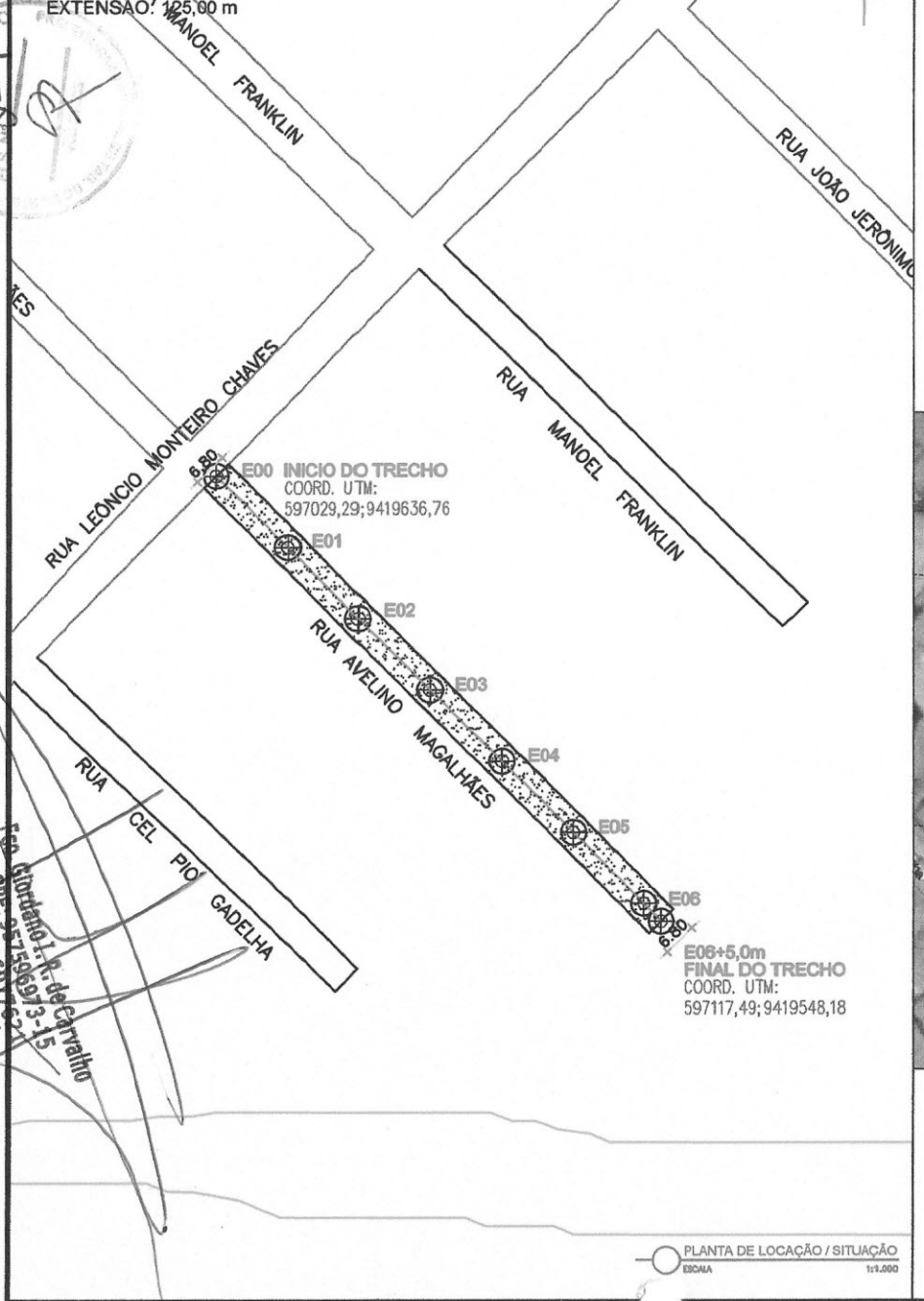
FOTO AEREA LOCAÇÃO GOOGLE TERRA
ESCALA 1:1.000

LEGENDA

- CALÇAMENTO EXISTENTE
- ESTRADA VICINAL
- CERCA
- RODOVIA ESTADUAL
- BUEIRO
- RIACHO, CÓRREGO
- PONTE
- BARRAGEM
- LAGO
- ÁGUA
- POSTE
- EDIFICAÇÃO
- GARUETA
- DIVISÃO DE LOCALIDADE

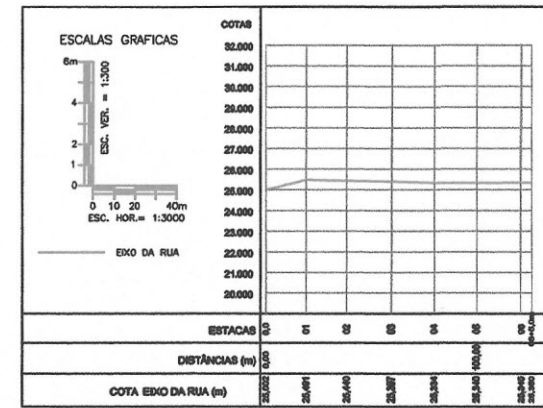
LEVANTAMENTO TOPOGRÁFICO PLANIALTIMÉTRICO		
PREFEITURA MUNICIPAL DE TABULEIRO DO NORTE-CE		
Objetivo: PAVIMENTAÇÃO EM PARALELEPÍPEDO		
Local: RUA MANOEL FRANKLIN, CENTRO, MUNICÍPIO DE TABULEIRO DO NORTE-CE		
Conteúdo: PLANIMETRIA ALTIMETRIA	Escala: INDICADA	Técnico Topográfico: REGIOMÁRIO
Estaqueamento: 20 m x 20 m	Data: JUNHO/2018	Extensão total da estrada: 101,20 m
		Largura média: 6,80 m
Executado por: S&TEP (Serviço de Topografia, Engenharia e Projeto) CNPJ: 08.905.056/0001-03 / CREA - CE 45578		Prancha: 01/05

PLANIMETRIA
TRECHO CITADO
EST. 0+0 A EST. 06+5,0 m
EXTENSÃO: 125,00 m



Eng.º Civil
R.N.º 0090077-1
R.O.º 0000000-0
R.P.º 0000000-0
R.º de Carnetão
13.15

ALTIMETRIA
PERFIL LONGITUDINAL



PERFIL LONGITUDINAL, EIXO DA RUA AVELINO MAGALHÃES, CENTRO, MUNICÍPIO DE TABULEIRO DO NORTE-CE. ESTACAS 0,0 ATÉ 06+5,0 m

PERFIL LONGITUDINAL
ESCALA 1:2.000



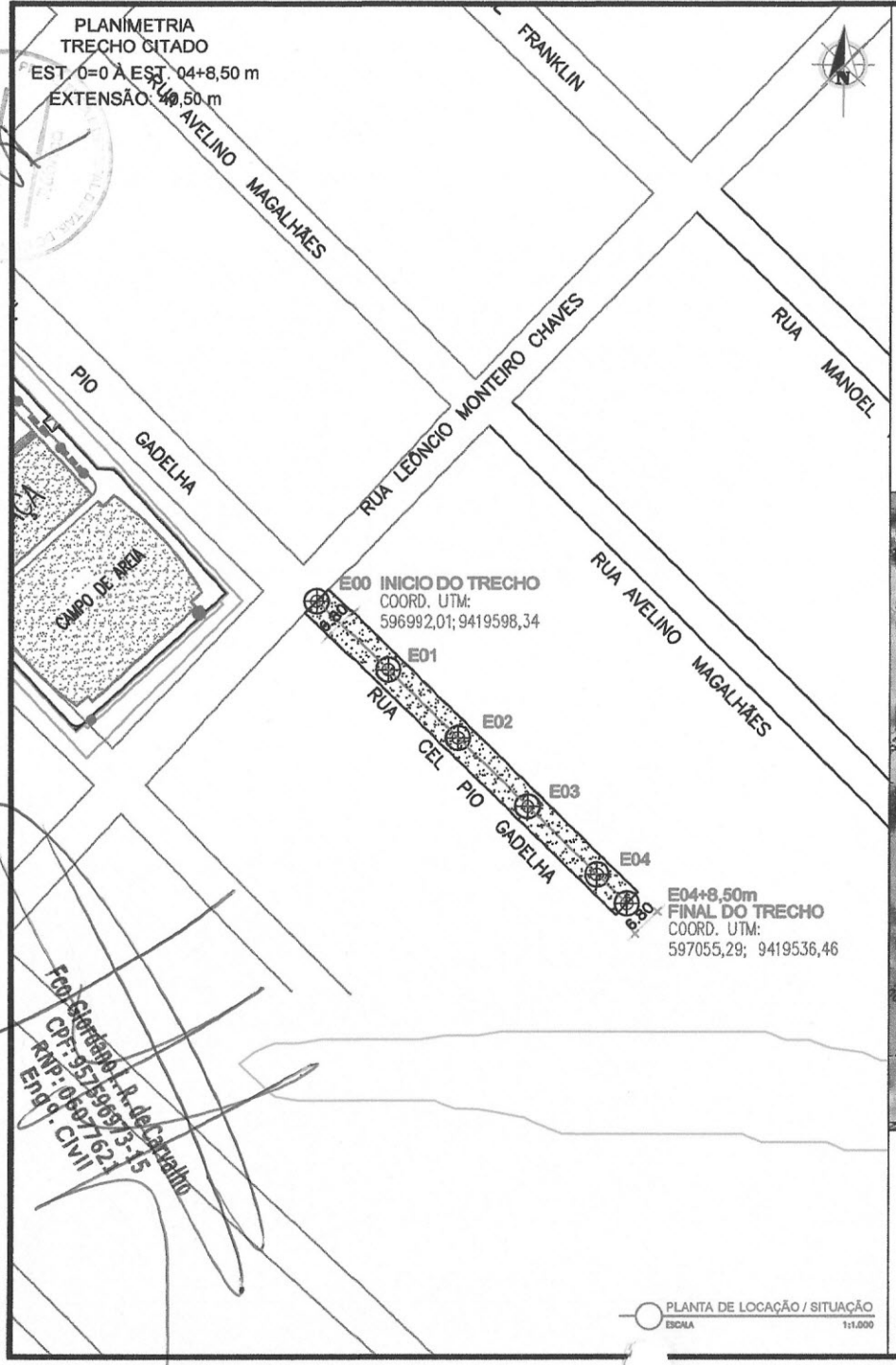
FOTO AEREA LOCAÇÃO GOOGLE TERRA
ESCALA 1:1.000

LEGENDA

- CALÇAMENTO EXISTENTE
- ESTRADA VICINAL
- CERCA
- RODOVIA ESTADUAL
- BUEIRO
- RIACHO, CÓRREGO
- PONTE
- BARRAGEM
- LAGO
- ÁGUA
- POSTE
- EDIFICAÇÃO
- SARJETA
- DIVISÃO DE LOCALIDADE

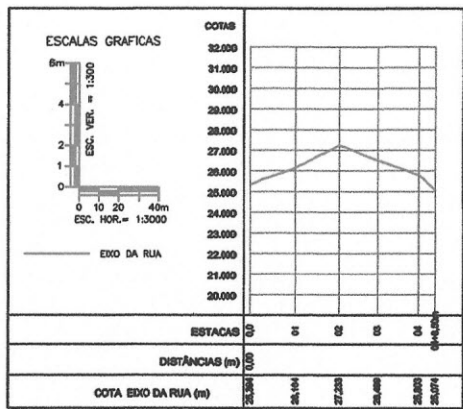
LEVANTAMENTO TOPOGRAFICO PLANIALTIMETRICO		
PREFEITURA MUNICIPAL DE TABULEIRO DO NORTE-CE		
Objetivo: PAVIMENTAÇÃO EM PARALELEPÍEDO		
Local: RUA AVELINO MAGALHÃES, CENTRO, MUNICÍPIO DE TABULEIRO DO NORTE-CE		
Conteúdo: PLANIMETRIA ALTIMETRIA	Escala: INDICADA	Técnico Topógrafo: REGIONARIO
Estaqueamento: 20 m x 20 m	Data: JUNHO/2018	
	Extensão total da estrada: 125,00 m	Largura média: 6,80 m
Executado por: SETEP (Serviços de Topografia, Engenharia e Projetos) CNPJ 08.890.858/0001-03 / CREA - CE 438278 Fones: (85) 3423-1017 / (85) 3213-0400 / (85) 3213-1008	Prancha: 02/05	

PLANTA DE LOCAÇÃO / SITUAÇÃO
ESCALA 1:1.000



PLANTA DE LOCAÇÃO / SITUAÇÃO
ESCALA 1:1.000

ALTIMETRIA
PERFIL LONGITUDINAL



PERFIL LONGITUDINAL, EXO DA RUA Cel PIO GADELHA, CENTRO, MUNICÍPIO TABULEIRO DO NORTE-CE. ESTACAS 0,0 ATÉ 04+8,50 m

PERFIL LONGITUDINAL
ESCALA 1:2.500



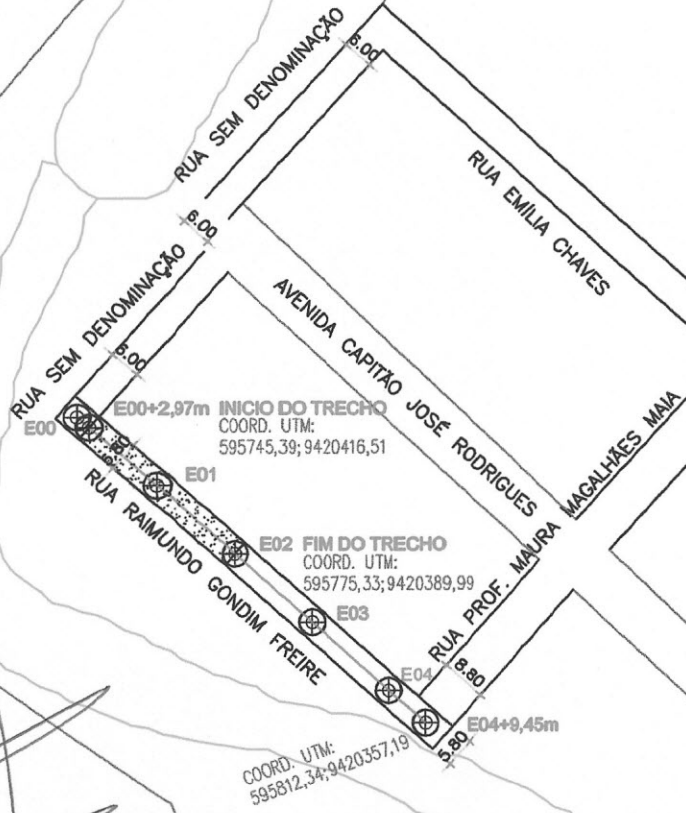
FOTO AEREA LOCAÇÃO GOOGLE TERRA
ESCALA 1:1.000

LEGENDA

- CALÇAMENTO EXISTENTE
- ESTRADA VICINAL
- CERCA
- RODOVA ESTADUAL
- BUEIRO
- RIACHO, CÓRREGO
- FONTE
- BARRAGEM
- LAGO
- ÁGUA
- POSTE
- EDIFICAÇÃO
- SARJETA
- DIVISÃO DE LOCALIDADE

LEVANTAMENTO TOPOGRÁFICO PLANIALTIMÉTRICO		
PREFEITURA MUNICIPAL DE TABULEIRO DO NORTE-CE		
Objetivo: PAVIMENTAÇÃO EM PARALELEPÍPEDO		
Local: RUA CEL PIO GADELHA, CENTRO, MUNICÍPIO DE TABULEIRO DO NORTE-CE		
Conteúdo: PLANIMETRIA ALTIMETRIA	Escala: INDICADA	Técnico Topógrafo: REGIOMARIO
Estaqueamento: 20 m x 20 m	Data: JUNHO/2018	Extensão total da estrada: 40,50 m
Executado por: SETEP (Serviços de Topografia, Engenharia e Projetos) CNPJ 06.895.485/0001-03 / CREA - CE 45678 Fone: (85) 3422-1197 / 080 8013-6642 / 080 8077-4883	Largura média: 6,80 m	Prancha: 03/05

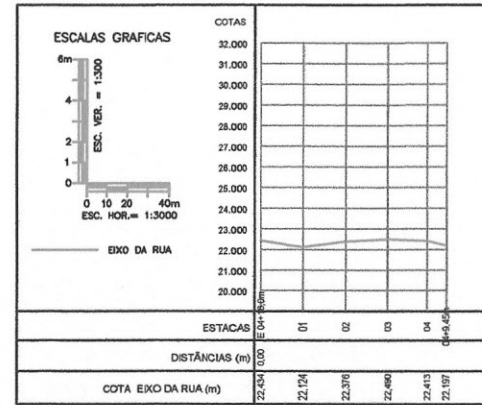
PLANIMETRIA
TRECHO CITADO
EST. 0+0 À EST. 04+9,45 m
EXTENSÃO: 89,45 m



FCO. GONDANO, R. de Carvalho
CPF: 957595873-15
RNP: 06077621
Engo. Civil

PLANTA DE LOCAÇÃO / SITUAÇÃO
ESCALA 1:1.000

ALTIMETRIA
PERFIL LONGITUDINAL



PERFIL LONGITUDINAL, EIXO DA RUA RAIMUNDO GONDIM FREIRE, CENTRO, MUNICÍPIO TABULEIRO DO NORTE-CE. ESTACAS 0,0 ATÉ 04+9,45 m

PERFIL LONGITUDINAL
ESCALA 1:2.500



FOTO AEREA LOCAÇÃO GOOGLE TERRA
ESCALA 1:2.000

LEGENDA

- CALÇAMENTO EXISTENTE
- ESTRADA VICINAL
- CERCA
- RODOVIA ESTADUAL
- BUEIRO
- RIACHO, CÓRREGO
- PONTE
- BARRAGEM
- LAGO
- ÁGUA
- POSTE
- EDIFICAÇÃO
- SARJETA
- DIVISÃO DE LOCALIDADE

LEVANTAMENTO TOPOGRAFICO PLANIALTIMETRICO

PREFEITURA MUNICIPAL DE TABULEIRO DO NORTE-CE

Objetivo: PAVIMENTAÇÃO EM PARALELEPÍPEDO

Local: RUA RAIMUNDO GONDIM FREIRE, CENTRO, MUNICÍPIO TABULEIRO DO NORTE-CE.

Conteúdo: PLANIMETRIA
ALTIMETRIA

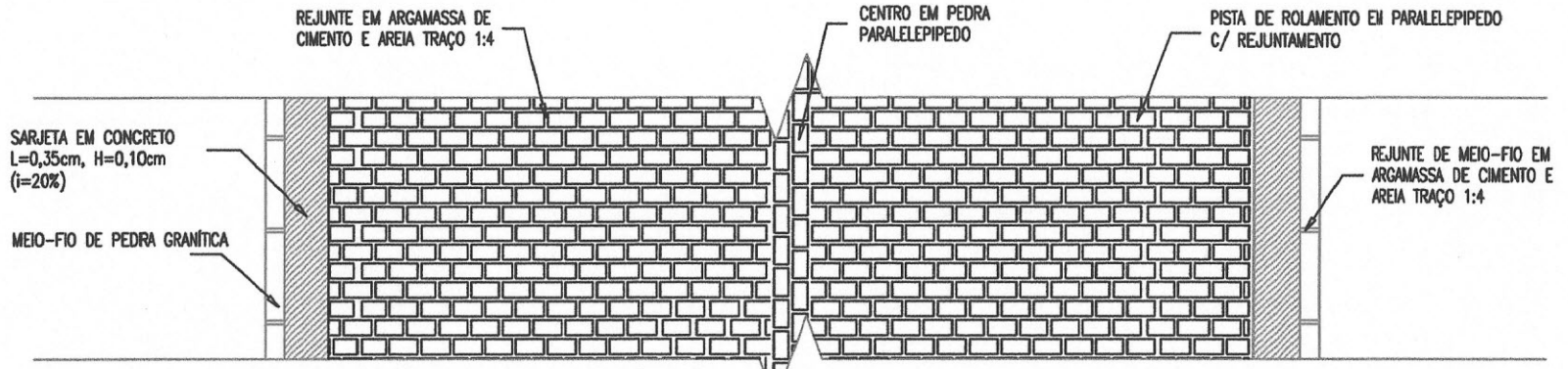
Escala: INDICADA
Técnico Topográfico: REGIOMARIO

Data: JUNHO/2018

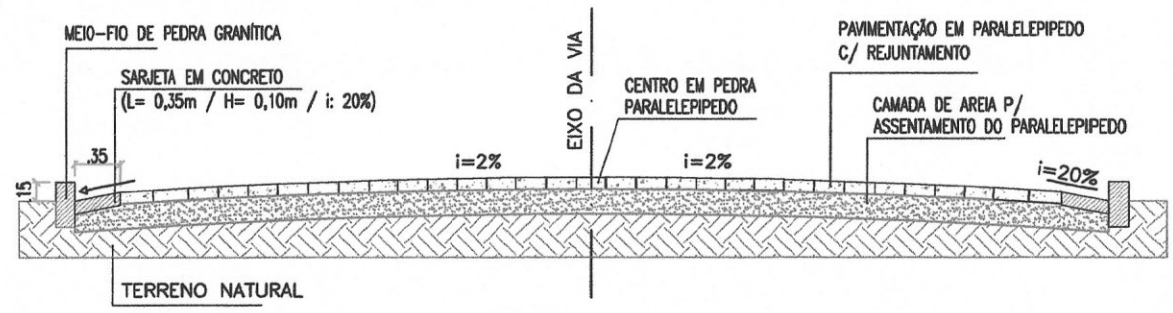
Estaqueamento: 20 m x 20 m
Extensão total da estrada: 89,45 m
Largura média: 5,80 m

Executado por: SBTSP (Serviço de Topografia, Engenharia e Projetos)
CPF: 86.896.406/0001-03 / CREA - CE 43878
Fone: (88) 3529-1097 / (88) 0212-6543 / (88) 9797-4000

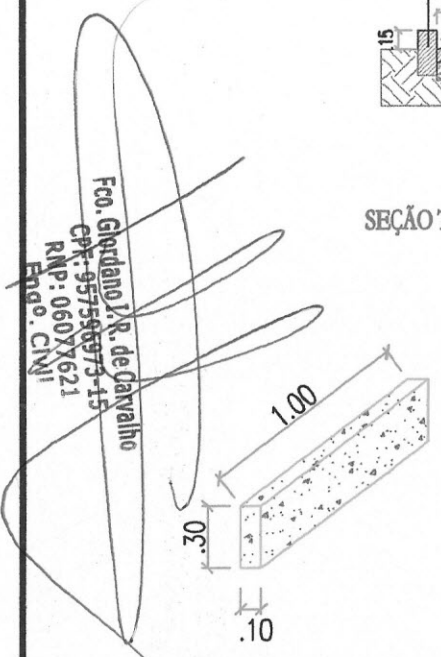
Priosteia: 04/05



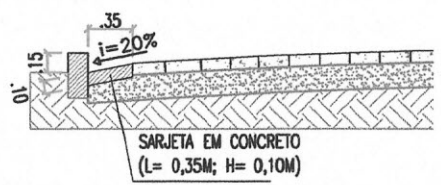
PLANTA DETALHE - PAVIMENTAÇÃO EM PARALELEPIPEDO
SEM ESCALA



SEÇÃO TIPO - PAVIMENTAÇÃO EM PARALELEPIPEDO
SEM ESCALA



DETALHE BANQUETA/MEIO FIO
Esc: 1/5



DETALHE SARJETA
SEM ESCALA

PROJETO: PAVIMENTAÇÃO EM PARALELEPIPEDO LOCAL: DIVERSAS RUAS DA SEDE DO MUNICÍPIO DE TABULEIRO DO NORTE - CE

PREFEITURA MUNICIPAL DE TABULEIRO DO NORTE - CE
SECRETARIA DE DESENVOLVIMENTO URBANO



CONTEÚDO DA PRANCHA	ESCALA
PLANTA DETALHE	INDICADA
SEÇÃO TIPO	INDICADA
DETALHE MEIO-FIO E SARJETA	INDICADA

DATA: JUNHO/2018 DESENHO: LARYSSA CARVALHO

Nº DA PRANCHA
05 / 05



Anotação de Responsabilidade Técnica - ART
Lei nº 6.496, de 7 de dezembro de 1977

CREA-CE

ART OBRA / SERVIÇO
Nº CE20180347504

Conselho Regional de Engenharia e Agronomia do Ceará



1. Responsável Técnico

FRANCISCO GIORDANO IBIAPINA RODRIGUES DE CARVALHO

Título profissional: **TECNOLOGO EM CONSTRUCAO CIVIL - EDIFICACOES, ENGENHEIRO CIVIL**

RNP: **060776211-0**

Empresa contratada: **IBIAPINA SERVIÇOS & CONSTRUÇÕES EIRELI**

Registro: **000039768-7**

2. Contratante

Contratante: **PREFEITURA MUNICIPAL DE TABULEIRO DO NORTE**

CPF/CNPJ: **07.891.682/0001-19**

RUA PADRE CLICÉRIO

Nº: **4605**

Complemento:

Bairro: **SÃO FRANCISCO**

Cidade: **Tabuleiro do Norte**

UF: **CE**

CEP: **62960000**

País: **Brasil**

Telefone: **(88) 3424-2715**

Email: **licitacaotabuleiro@gmail.com**

Contrato: **Não especificado**

Celebrado em: **06/06/2018**

Valor: **R\$ 5.000,00**

Tipo de contratante: **PESSOA JURIDICA DE DIREITO PUBLICO**

Ação Institucional: **NENHUMA - NÃO OPTANTE**

3. Dados da Obra/Serviço

Proprietário: **PREFEITURA MUNICIPAL DE TABULEIRO DO NORTE**

CPF/CNPJ: **07.891.682/0001-19**

RUA Padre Clicerio

Nº: **4605**

Complemento:

Bairro: **São Francisco**

Cidade: **Tabuleiro do Norte**

UF: **CE**

CEP: **62960000**

Telefone: **(88) 3424-2715**

Email: **licitacaotabuleiro@gmail.com**

Coordenadas Geográficas: **Latitude: 0 Longitude: 0**

Data de Início: **06/07/2018**

Previsão de término: **06/10/2018**

Finalidade: **SEM DEFINIÇÃO**

4. Atividade Técnica

1 - ATUACAO	Quantidade	Unidade
38 - ORÇAMENTO > RESOLUÇÃO 1025 -> OBRAS E SERVIÇOS - CONSTRUÇÃO CIVIL -> INFRA-ESTRUTURA TERRITORIAL -> PAVIMENTAÇÃO -> #1478 - EM PARALELEPÍPEDOS	1,00	un
5 - PROJETO > RESOLUÇÃO 1025 -> OBRAS E SERVIÇOS - CONSTRUÇÃO CIVIL -> INFRA-ESTRUTURA TERRITORIAL -> PAVIMENTAÇÃO -> #1478 - EM PARALELEPÍPEDOS	1,00	un
38 - ORÇAMENTO > RESOLUÇÃO 1025 -> OBRAS E SERVIÇOS - CONSTRUÇÃO CIVIL -> SANEAMENTO -> #1623 - MEIO FIO	1,00	un
5 - PROJETO > RESOLUÇÃO 1025 -> OBRAS E SERVIÇOS - CONSTRUÇÃO CIVIL -> SANEAMENTO -> #1623 - MEIO FIO	1,00	un
38 - ORÇAMENTO > RESOLUÇÃO 1025 -> OBRAS E SERVIÇOS - CONSTRUÇÃO CIVIL -> SANEAMENTO -> #1624 - SARJETA	1,00	un
5 - PROJETO > RESOLUÇÃO 1025 -> OBRAS E SERVIÇOS - CONSTRUÇÃO CIVIL -> SANEAMENTO -> #1624 - SARJETA	1,00	un

Após a conclusão das atividades técnicas o profissional deverá proceder a baixa desta ART

5. Observações

ELABORAÇÃO DE PROJETO E ORÇAMENTO DA OBRA DE PAVIMENTAÇÃO EM PARALELEPÍPEDO COM REJUNTAMENTO EM DIVERSAS RUAS NA SEDE, MUNICÍPIO DE TABULEIRO DO NORTE/CE, CONFORME O MAPP 4140.

6. Declarações

7. Entidade de Classe

SINDICATO DOS ENGENHEIROS NO ESTADO DO CEARÁ (SENGE-CE)

8. Assinaturas

Declaro serem verdadeiras as informações acima

FRANCISCO GIORDANO IBIAPINA RODRIGUES DE CARVALHO de *JULHO* de *2018*

Local

data

FRANCISCO GIORDANO IBIAPINA RODRIGUES DE CARVALHO - CPF: 957.596.973-15

PREFEITURA MUNICIPAL DE TABULEIRO DO NORTE - CNPJ: 07.891.682/0001-19

9. Informações

* A ART é válida somente quando quitada, mediante apresentação do comprovante do pagamento ou conferência no site do Crea.



Anotação de Responsabilidade Técnica - ART
Lei nº 6.496, de 7 de dezembro de 1977

CREA-CE

ART OBRA / SERVIÇO
Nº CE20180347504

Conselho Regional de Engenharia e Agronomia do Ceará



* Somente é considerada válida a ART quando estiver cadastrada no CREA, quitada, possuir as assinaturas originais do profissional e contratante.

10. Valor

Valor da ART: R\$ 82,94

Pago em: 07/06/2018

Nosso Número: 8212648856